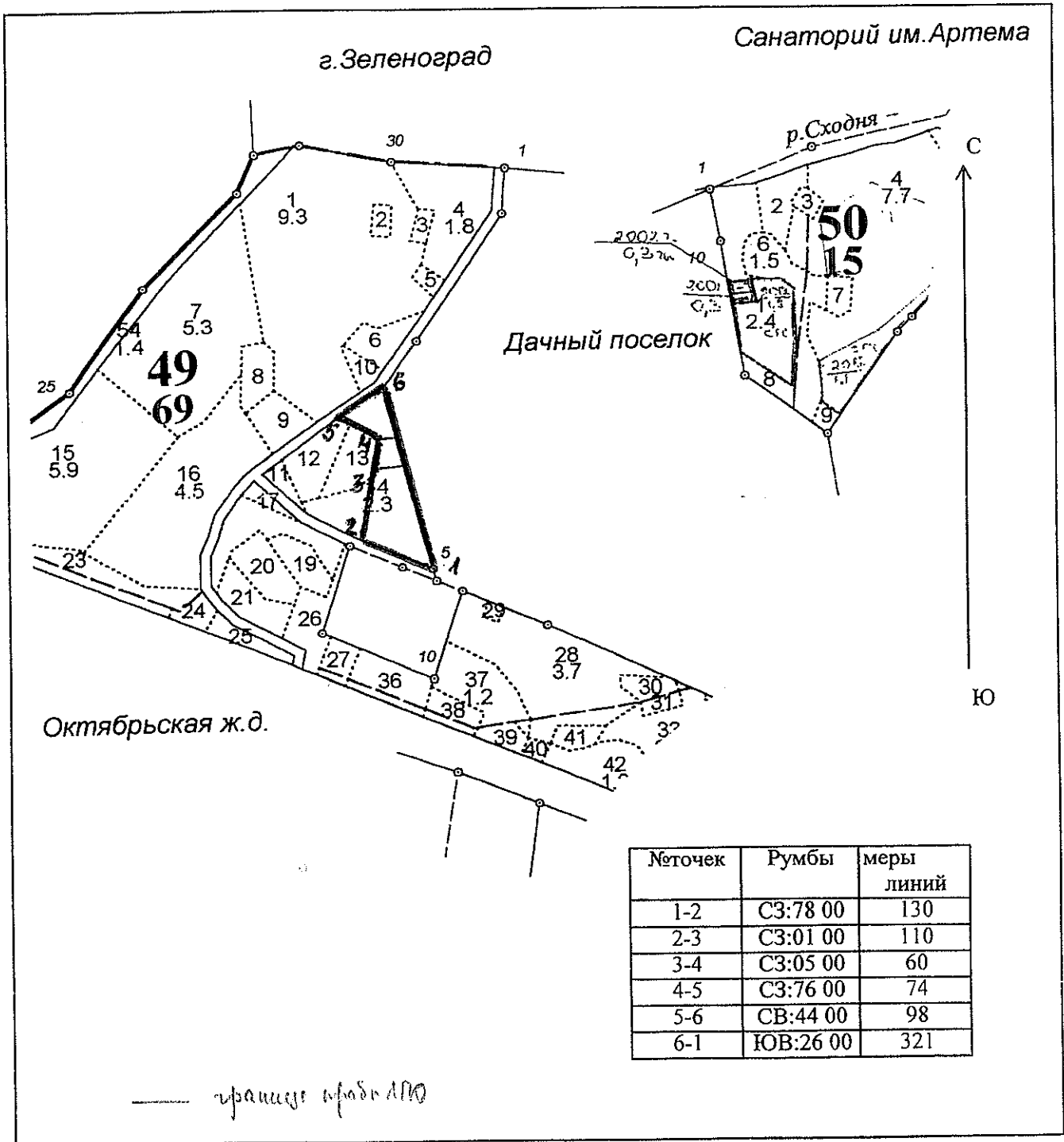


СХЕМА расположения лесных насаждений

Местоположение лесных насаждений: Клинское лесничество
 Участковое лесничество Сходненское
 № квартала 49
 № выдела 14
 Площадь 1,9 га

Масштаб 1:10000



Условные обозначения: — граница участка

Чертил ст. участковый лесничий уч.л-ва А.В.Щербинин

Директор филиала-лесничий Клинского филиала Ю.М.Наслидник

Заключение
о состоянии насаждений, намеченных
под проведение Сплошной санитарной рубки
(вид санитарно-оздоровительного мероприятия)

По результатам лесопатологической таксации, проведённой специалистами ГКУ МО "Мособллес" 09.07.2013
 установлено: насаждение, расположено в
 Субъект РФ: Московская область Клинский филиал ГКУ МО "Мособллес"
 Уч. лес-во.: Сходненское Квартал: 49 Выдел: 14 Площадь выдела: 2,3 га.
 Краткая таксационная характеристика участка:
 Состав: 10Е Возраст: 85 лет Ср. диаметр: 28 см. Высота: 25м.
 Тип леса: ечрш/с3 Полнота: 0,7 Бонитет: 1

Характеристика насаждения не соответствует таксационному описанию.
 Санитарное состояние насаждения неудовлетворительное на площади 1,8 га.
 Средневзвешенная категория состояния насаждения 4,48 .

Распределение деревьев по категориям состояния

Порода	Распределение деревьев по категориям состояния, % от запаса								Средневзвешенная категория состояния породы
	без признаков ослабления	ослабленные	сильно ослабленные	усыхающие	свежий сухостой	старый сухостой	ветровал (свежий+старый)	бурелом (свежий+старый)	
-	0	0	0	0	0	0	0	0	-
Е	12,3	1	0	0	15,2	71,5	0	0	4,48
Б	100	0	0	0	0	0	0	0	1
-	0	0	0	0	0	0	0	0	-
-	0	0	0	0	0	0	0	0	-
-	0	0	0	0	0	0	0	0	-
Итого	12,3	1	0	0	15,2	71,5	0	0	4,48

Доля деревьев с наличием признаков заражения болезнями леса 0%.
 Доля заселённых деревьев 15 %, отработанных 72,6 %.
 Доля деревьев, повреждённых огнём 0 %, в т.ч до степени прекращения роста 0 %.
 Обнаружены очаги: короед-типограф
 Степень заселения (заражения): Сильная
 Выборке подлежит 86,7 % деревьев (по запасу).
 После выборки нежизнеспособных, повреждённых и погибших деревьев полнота насаждений составит 0,1 .
 По состоянию насаждения рекомендуется проведение Сплошной санитарной рубки на площади 1,8 га.

Начальник отдела:



Либерман А.А.

Исполнитель: Инженер-лесопатолог

Блохин А.В.

Исполнитель: Инженер-лесопатолог

-

Исполнитель: Инженер-лесопатолог

-

ВЕДОМОСТЬ ПЕРЕЧЕТА ДЕРЕВЬЕВ

Порода: Сосна

ступени толщины , см	Количество деревьев по категориям состояния, шт.													Всего деревьев по ступеням толщины		
	I	II	III	IV		V		VI			ветровал, бурелом			шт.	в т.ч. Подлежат рубке, %	
				НЗ	З	НЗ	З	НЗ	З	О	НЗ	З	О			
8	0	0	0	0	0	0	0	0	0	0	0	0	0	0	0	-
12	0	0	0	0	0	0	0	0	0	0	0	0	0	0	0	-
16	0	0	0	0	0	0	0	0	0	0	0	0	0	0	0	-
20	0	0	0	0	0	0	0	0	0	0	0	0	0	0	0	-
24	0	0	0	0	0	0	0	0	0	0	0	0	0	0	0	-
28	0	0	0	0	0	0	0	0	0	0	0	0	0	0	0	-
32	0	0	0	0	0	0	0	0	0	0	0	0	0	0	0	-
36 и более	0	0	0	0	0	0	0	0	0	0	0	0	0	0	0	-
Итого, % от числа стволов	-	-	-	-	-	-	-	-	-	-	-	-	-	-	0	-
Итого, % от запаса	-	-	-	-	-	-	-	-	-	-	-	-	-	-	-	-

Порода: Ель

ступени толщины , см	Количество деревьев по категориям состояния, шт.													Всего деревьев по ступеням толщины		
	I	II	III	IV		V		VI			ветровал, бурелом			шт.	в т.ч. Подлежат рубке, %	
				НЗ	З	НЗ	З	НЗ	З	О	НЗ	З	О			
8	0	0	0	0	0	0	0	0	0	0	0	0	0	0	0	-
12	0	0	0	0	0	0	0	0	0	0	0	0	0	0	0	-
16	0	0	0	0	0	0	0	0	0	0	3	0	0	0	3	100
20	1	0	0	0	0	0	0	0	0	5	0	0	0	6	83,33	
24	2	0	0	0	0	0	3	0	0	11	0	0	0	16	87,5	
28	1	0	0	0	0	0	2	0	0	12	0	0	0	15	93,33	
32	0	1	0	0	0	0	7	0	0	25	0	0	0	33	96,97	
36 и более	7	0	0	0	0	0	4	0	0	21	0	0	0	32	78,13	
Итого, % от числа стволов	10	1	0	0	0	0	15	0	0	73	0	0	0	105	88,6	
Итого, % от запаса	12,3	1	0	0	0	0	15,2	0	0	71,5	0	0	0	-	-	

Порода: Береза

ступени толщины , см	Количество деревьев по категориям состояния, шт.													Всего деревьев по ступеням толщины		
	I	II	III	IV		V		VI			ветровал, бурелом			шт.	в т.ч. Подлежат рубке, %	
				НЗ	З	НЗ	З	НЗ	З	О	НЗ	З	О			
8	0	0	0	0	0	0	0	0	0	0	0	0	0	0	0	-
12	1	0	0	0	0	0	0	0	0	0	0	0	0	0	1	0
16	0	0	0	0	0	0	0	0	0	0	0	0	0	0	0	-
20	0	0	0	0	0	0	0	0	0	0	0	0	0	0	0	-
24	0	0	0	0	0	0	0	0	0	0	0	0	0	0	0	-
28	0	0	0	0	0	0	0	0	0	0	0	0	0	0	0	-
32	0	0	0	0	0	0	0	0	0	0	0	0	0	0	0	-
36 и более	0	0	0	0	0	0	0	0	0	0	0	0	0	0	0	-
Итого, % от числа стволов	100	0	0	0	0	0	0	0	0	0	0	0	0	1	0	
Итого, % от запаса	100	0	0	0	0	0	0	0	0	0	0	0	0	-	-	

Примечание: НЗ – незаселённое, З – заселённое, О – оработанное вредителями

ВЕДОМОСТЬ ПЕРЕЧЕТА ДЕРЕВЬЕВ

Порода: Осина

ступени толщины , см	Количество деревьев по категориям состояния, шт.													Всего деревьев по ступеням толщины		
	I	II	III	IV		V		VI			ветровал, бурелом			шт.	в т.ч. Подлежат рубке, %	
				НЗ	З	НЗ	З	НЗ	З	О	НЗ	З	О			
8	0	0	0	0	0	0	0	0	0	0	0	0	0	0	0	-
12	0	0	0	0	0	0	0	0	0	0	0	0	0	0	0	-
16	0	0	0	0	0	0	0	0	0	0	0	0	0	0	0	-
20	0	0	0	0	0	0	0	0	0	0	0	0	0	0	0	-
24	0	0	0	0	0	0	0	0	0	0	0	0	0	0	0	-
28	0	0	0	0	0	0	0	0	0	0	0	0	0	0	0	-
32	0	0	0	0	0	0	0	0	0	0	0	0	0	0	0	-
36 и более	0	0	0	0	0	0	0	0	0	0	0	0	0	0	0	-
Итого, % от числа стволов	-	-	-	-	-	-	-	-	-	-	-	-	-	-	0	-
Итого, % от запаса	-	-	-	-	-	-	-	-	-	-	-	-	-	-	-	-

Порода: Дуб

ступени толщины , см	Количество деревьев по категориям состояния, шт.													Всего деревьев по ступеням толщины		
	I	II	III	IV		V		VI			ветровал, бурелом			шт.	в т.ч. Подлежат рубке, %	
				НЗ	З	НЗ	З	НЗ	З	О	НЗ	З	О			
8	0	0	0	0	0	0	0	0	0	0	0	0	0	0	0	-
12	0	0	0	0	0	0	0	0	0	0	0	0	0	0	0	-
16	0	0	0	0	0	0	0	0	0	0	0	0	0	0	0	-
20	0	0	0	0	0	0	0	0	0	0	0	0	0	0	0	-
24	0	0	0	0	0	0	0	0	0	0	0	0	0	0	0	-
28	0	0	0	0	0	0	0	0	0	0	0	0	0	0	0	-
32	0	0	0	0	0	0	0	0	0	0	0	0	0	0	0	-
36 и более	0	0	0	0	0	0	0	0	0	0	0	0	0	0	0	-
Итого, % от числа стволов	-	-	-	-	-	-	-	-	-	-	-	-	-	-	0	-
Итого, % от запаса	-	-	-	-	-	-	-	-	-	-	-	-	-	-	-	-

Порода: Ольха черная

ступени толщины , см	Количество деревьев по категориям состояния, шт.													Всего деревьев по ступеням толщины		
	I	II	III	IV		V		VI			ветровал, бурелом			шт.	в т.ч. Подлежат рубке, %	
				НЗ	З	НЗ	З	НЗ	З	О	НЗ	З	О			
8	0	0	0	0	0	0	0	0	0	0	0	0	0	0	0	-
12	0	0	0	0	0	0	0	0	0	0	0	0	0	0	0	-
16	0	0	0	0	0	0	0	0	0	0	0	0	0	0	0	-
20	0	0	0	0	0	0	0	0	0	0	0	0	0	0	0	-
24	0	0	0	0	0	0	0	0	0	0	0	0	0	0	0	-
28	0	0	0	0	0	0	0	0	0	0	0	0	0	0	0	-
32	0	0	0	0	0	0	0	0	0	0	0	0	0	0	0	-
36 и более	0	0	0	0	0	0	0	0	0	0	0	0	0	0	0	-
Итого, % от числа стволов	-	-	-	-	-	-	-	-	-	-	-	-	-	-	0	-
Итого, % от запаса	-	-	-	-	-	-	-	-	-	-	-	-	-	-	-	-

Примечание: НЗ – незаселённое, З – заселенное, О – отработанные вредителями

ВРЕМЕННАЯ ПРОБНАЯ ПЛОЩАДЬ

Субъект РФ: Московская область Клинский филиал ГКУ МО "Мособллес"
 Участковое лесничество: Сходненское
 Квартал: 49 Выдел: 14 Площадь: 2,3 га.
 Номер очага _____ Размер пробной площади: 0,32га.
 Таксационная характеристика:
 Тип леса: ечр; Состав: 10Е Возраст: 85 лет Бонитет: 1
 Полнота: 0,7 Запас на га: 350 Состав по данным ПП: 10Е
 Время и причина ослабления насаждения короед-типограф
 Тип очага: Действующий
 Фаза развития очага: Собственно вспышка

 Состояние насаждения: усыхающее
 Намечаемые мероприятия: Сплошная санитарная рубка на площади 1,8 га.
 Привязка ПП: широта - долгота -

	Напр-е	Румб	Длина
Место для скриншота	1-2	-	-
	2-3	-	-
	3-4	-	-
	4-1	-	-
	-	-	-
	-	-	-
	-	-	-
	-	-	-
	-	-	-
	-	-	-
	-	-	-
	-	-	-
	-	-	-
	-	-	-
	-	-	-

Дата: 09.07.2013

Должность: Инженер-лесопатолог



Блохин А.В.

Должность: Инженер-лесопатолог

Должность: Инженер-лесопатолог

ВЕДОМОСТЬ ПЕРЕЧЕТА ДЕРЕВЬЕВ

Порода: Итого

ступени толщины , см	Количество деревьев по категориям состояния, шт.													Всего деревьев по		
	I	II	III	IV		V		VI			ветровал, бурелом			шт.	в т.ч. Подлежит рубке, %	
				НЗ	З	НЗ	З	НЗ	З	О	НЗ	З	О			
8	0	0	0	0	0	0	0	0	0	0	0	0	0	0	0	-
12	1	0	0	0	0	0	0	0	0	0	0	0	0	0	1	0
16	0	0	0	0	0	0	0	0	0	0	3	0	0	0	3	100
20	1	0	0	0	0	0	0	0	0	0	5	0	0	0	6	83,33
24	2	0	0	0	0	0	3	0	0	0	11	0	0	0	16	87,5
28	1	0	0	0	0	0	2	0	0	0	12	0	0	0	15	93,33
32	0	1	0	0	0	0	7	0	0	0	25	0	0	0	33	96,97
36 и более	7	0	0	0	0	0	4	0	0	0	21	0	0	0	32	78,13
Итого, % от числа стволов	-	-	-	-	-	-	-	-	-	-	-	-	-	-	106	87,7
Итого, % от запаса	12,3	1	0	0	0	0	15,2	0	0	0	71,5	0	0	0		

Акт

проверки санитарного и лесопатологического состояния лесного участка
 Клинский филиал ГКУ МО "Мособллес" Сходненское участковое лесничество
 Комитет лесного хозяйства Московской области
 (исполнительный орган субъекта РФ в области лесных отношений)

Дата 09.07.2013

Специалистами ГКУ МО "Мособллес"

Инженер-лесопатолог Блохин А.В.
 Инженер-лесопатолог -
 Инженер-лесопатолог -

проведено обследование насаждений путём анализа состояния деревьев на пробных площадях
 в следующих лесных участках: Клинский филиал ГКУ МО "Мособллес" Сходненское участковое лесничество

Квартал	Выдел	Площадь, га	Целевое назначение земель	Категория защитных лесов	Таксационная характеристика									Заложено пробных	
					состав	порода	возраст, лет	средняя высота, м	средний диаметр, см	тип леса	полнота	бонитет	запас, кубм /га	количество, шт.	общая площадь, га
49	14	2,3	з	1и2пояс зон санитар охр	10Е	ель	85	25	28	ечрш /с3	0,7	1	350	5	0,32

Лесоустройство 1999-2000 года

В результате обследования установлено: таксационная характеристика насаждения не соответствует таксационному описанию лесохозяйственного регламента, плана освоения лесов. Причины несоответствия: срок лесоустройства

Фактическая таксационная характеристика участков, состояние древостоя, причины повреждения, ослабления деревьев и рекомендуемые санитарно-оздоровительные мероприятия:
 По данным пробных площадей состав 10Е Состояние древостоя: усыхающее
 Причина повреждения: короед-типограф

квартал	выдел	Площадь, га	Таксационная характеристика									Причины повреждения, ослабления деревьев	Рекомендуемые мероприятия			
			Состав	гл. порода	возраст	Средняя высота, м	Средний диаметр, см	Тип леса	полнота	бонитет	Запас, кубм/га		вид	Площадь, га	Выбираемый запас (общий), кубм/га	Выбираемый запас (ликвидный), кубм/га
49	14	2,3	10Е	ель	85	25	28	ечрш/с3	0,7	1	350	короед-типограф	ССР	1,8	350	

Характеристика и состояние подраста: отсутствует
 Описание повреждений насаждений: равномерное
 В том числе:
 Заселено (отработано) стволовыми вредителями

2012 г. Сроки проведения

Вид вредителя	Порода	Встречаемость (% заселенных (отработанных) деревьев)	Степень заселения (слабая, средняя, сильная)
короед-типограф	-	-	-
	Е	89	сильная
	Б	-	-
	-	-	-
	-	-	-

Повреждено огнем

Порода	Вид пожара	Состояние корневых лап		Состояние корневой шейки		Подсушивание луба
		% поврежденных огнем	% деревьев с данным повреждением	Ожог корневой шейки по окружности (1/4; 2/4; 3/4)	% деревьев с данным повреждением	по окружности (1/4; 2/4; 3/4; более 3/4)
-	-	-	-	-	-	-
Е	-	-	-	-	-	-
Б	-	-	-	-	-	-
-	-	-	-	-	-	-
-	-	-	-	-	-	-

Заражено болезнями

Вид болезни	Порода	Встречаемость (% зараженных)	Степень заражения (слабая, средняя, сильная)
-	-	-	-
-	Е	-	-
-	Б	-	-
-	-	-	-
-	-	-	-

номер квартала	49						
номер выдела	14						
Выборке подлежит, % деревьев по мЗ	86,7						
в т.ч. ослабленных, %,	-						
сильно ослабленных, %,	-						
усыхающих, %,	0						
свежего сухостоя, %,	15,2						
старого сухостоя, %,	71,5						
свежего бурелома, %,	0						
свежего ветровала, %,	0						
Полнота насаждения после уборки деревьев, подлежащих рубке, составит	0,09						
Критическая полнота для данной категории насаждений составляет	0,3						

Технология рубок сплошно-лесосечная, согласно технологической карте

Меры по обеспечению возобновления лесные культуры


Мероприятия, необходимые для предупреждения заражения или повреждения смежных насаждений

Подписи:

Инженер-лесопатолог Блохин А.В.

Инженер-лесопатолог -

Инженер-лесопатолог -



Приложение 3

Сводная ведомость поврежденных, расстроенных и погибших лесных участков и пробных площадей, заложённых в них для обоснования санитарно-оздоровительных мероприятий

Субъект Российской Федерации Московская область


Лесничество (лесопарк) Клинский филиал ГКУ МО "Мособллес"

участковое лесничество

Сходненное

Дата 09.07.2013

1	2	3	4	5	6	7	8	9	10	11	12	13	Распределение запаса насаждения по категориям состояния деревьев, %								22	23	24	Рекомендуемое мероприятие		
													20	19	18	17	16	15	14	13				12	11	10
Итого	Выдел	Площадь, га	доля породы	порода	возраст	средняя высота, м	средний диаметр, см	тип леса	полнота	бонитет	запас, км/га	Число деревьев на проб, шт.	здоровые	ослабленные	сильно ослабленные	улыхающие	свежий сухой	старый сухой	свежий ветровал	свежий бурелом	Подлежит рубке, %	Причины ослабления, поврежденная	лесные культуры	ССР	площадь, га	выбираемое мероприятие
49	14	2,3	10	Б	85	25	31	вырubes	0,7	1	350	0	12,3	1	0	0	0	71,5	0	0	0	короед-типограф	лесные культуры	ССР	1,8	630
		2,3									106	0	0	0	0	0	0	0	0	0	100					
												Сплошная санитарная рубка (ССР)										1,8	630			
												Выборочная санитарная рубка (ВСР)										-	-			



Блохин А.В.

Инженер-лесопатолог

Примечание: в графе 4 внесено фактическое количество единиц в составе пород на площади, подлежащей рубке.